



**АДМИНИСТРАЦИЯ**  
муниципального района  
«ЖУКОВСКИЙ РАЙОН»  
Калужской области

**ПОСТАНОВЛЕНИЕ**  
г. Жуков

от « 25 » 09 20 24

№ 1344

**Об установлении публичного сервитута  
в отношении земельных участков и земель  
в целях обеспечения строительства  
инженерного сооружения «Газопровод  
межпоселковый к дер. Никоново  
Жуковского района Калужской области»**

Рассмотрев ходатайство общества с ограниченной ответственностью «Газпром газификация» (ОГРН 1217800107744, ИНН 7813655197), а также предоставленные документы, руководствуясь главой V.7 Земельного кодекса РФ, Положением об администрации МР «Жуковский район», утвержденным решением Районного Собрания МО «Жуковский район» от 24.11.2011 № 96, администрация **ПОСТАНОВЛЯЕТ:**

1. Установить публичный сервитут в целях складирования строительных и иных материалов, возведения некапитальных строений, сооружений (включая ограждения, бытовки, навесы) и размещения строительной техники, которые необходимы для обеспечения строительства инженерного сооружения регионального значения «Газопровод межпоселковый к дер. Никоново Жуковского района Калужской области» в отношении земельных участков и земель:  
с кадастровым номером 40:07:000000:4497, местоположение: Калужская область, Жуковский район, сельское поселение село Высокиничи, колхоз им. М. Жукова;  
в кадастровом квартале 40:07:160402, местоположение: Калужская область, Жуковский район, сельское поселение село Высокиничи.
2. Срок публичного сервитута – 3 года.
3. Порядок установления зон с особыми условиями использования территории и ограничения использования земельных участков в границах таких зон определяются в соответствии с «Правилами охраны газораспределительных сетей», утвержденными постановлением Правительства Российской Федерации от 20.11.2000 № 878.
4. Владелец публичного сервитута обязан привести земельные участки и земли в состояние, пригодное для использования в соответствии с видом разрешенного использования, в срок не позднее чем три месяца после завершения строительства инженерного сооружения, указанного в п. 1 настоящего постановления.
5. Утвердить границы публичного сервитута в соответствии с прилагаемой схемой.

6. Настоящее постановление разместить на официальном сайте администрации в информационно-телекоммуникационной сети «Интернет».

7. Копии настоящего постановления направить в орган регистрации прав и обладателю публичного сервитута в установленные сроки и порядке.

**Глава администрации**



A handwritten signature in blue ink, appearing to be "А.В. Суярко".

**А.В. Суярко**



## ОПИСАНИЕ МЕСТОПОЛОЖЕНИЯ ГРАНИЦ

*Публичный сервитут в целях складирования строительных и иных материалов, возведения некапитальных строений, сооружений (включая ограждения, бытовки, навесы) и (или) размещения строительной техники, которые необходимы для обеспечения строительства линейного объекта системы газоснабжения и его неотъемлемых технологических частей «Газопровод межпоселковый к дер. Никоново Жуковского района Калужской области»*

(наименование объекта, местоположение границ которого описано (далее - объект))

### Раздел 1

#### Сведения об объекте

№ п/п	Характеристики объекта	Описание характеристик
1	2	3
1	Местоположение объекта	
2	Площадь объекта ± величина погрешности определения площади ( $P \pm \Delta P$ )	1 489 м <sup>2</sup> ± 14 м <sup>2</sup>
3	Иные характеристики объекта	<p>Вид объекта по документу: Публичный сервитут в целях складирования строительных и иных материалов, возведения некапитальных строений, сооружений (включая ограждения, бытовки, навесы) и (или) размещения строительной техники, которые необходимы для обеспечения строительства линейного объекта системы газоснабжения и его неотъемлемых технологических частей «Газопровод межпоселковый к дер. Никоново Жуковского района Калужской области», в соответствии с пунктом 2 статьи 39.37 Земельного кодекса Российской Федерации, на срок 3 (три) года. Правообладатель публичного сервитута Общество с ограниченной ответственностью «Газпром Газификация», ИНН 7813655197, ОГРН 1217800107744, адрес: 194044, Санкт Петербург, вн. тер. г. Муниципальный округ Сампсониевское, пр-кт. Большой Сампсониевский, д. 60, литера А, электронная почта: info@eoggazprom.ru, телефон: +7 (812) 613-33-00.</p>

**Раздел 2**

**Сведения о местоположении границ объекта**

**1. Система координат** МСК-40, зона 1

**2. Сведения о характерных точках границ объекта**

Обозначение характерных точек границ	Координаты, м		Метод определения координат характерной точки	Средняя квадратическая погрешность положения характерной точки (Mf), м	Описание обозначения точки на местности (при наличии)
	X	Y			
1	2	3	4	5	6
<b>1</b>					
1	474 913,94	1 340 292,67	Аналитический метод	0,10	—
2	474 940,96	1 340 298,57		0,10	
3	474 954,04	1 340 271,57		0,10	
4	474 981,04	1 340 284,64		0,10	
5	474 967,95	1 340 311,64		0,10	
6	474 965,77	1 340 316,14		0,10	
7	474 945,16	1 340 305,94		0,10	
8	474 915,20	1 340 299,11		0,10	
9	474 915,08	1 340 299,60		0,10	
10	474 914,11	1 340 299,38		0,10	
11	474 913,44	1 340 302,30		0,10	
12	474 914,42	1 340 302,52		0,10	
13	474 914,08	1 340 303,99		0,10	
14	474 943,48	1 340 310,68		0,10	
15	474 959,77	1 340 318,75		0,10	
16	474 958,35	1 340 321,56		0,10	
17	474 942,51	1 340 313,54		0,10	
18	474 911,46	1 340 306,47		0,10	
1	474 913,94	1 340 292,67	0,10		
<b>2</b>					
19	474 987,28	1 340 332,37	Аналитический метод	0,10	—
20	474 987,57	1 340 332,51		0,10	
21	474 987,29	1 340 333,39		0,10	
22	474 987,09	1 340 334,28		0,10	
23	474 986,97	1 340 335,19		0,10	
24	474 986,93	1 340 336,11		0,10	
25	474 986,97	1 340 337,03		0,10	
26	474 987,09	1 340 337,94		0,10	
27	474 987,30	1 340 338,84		0,10	
28	474 987,58	1 340 339,71		0,10	
29	474 987,94	1 340 340,56		0,10	
30	474 988,37	1 340 341,37		0,10	
31	474 988,87	1 340 342,14		0,10	
32	474 989,44	1 340 342,86		0,10	
33	474 990,07	1 340 343,53		0,10	
34	474 990,76	1 340 344,14		0,10	
35	474 991,49	1 340 344,69		0,10	
36	474 992,28	1 340 345,16		0,10	
37	474 999,00	1 340 348,60		0,10	
38	474 999,83	1 340 348,90		0,10	
39	475 000,67	1 340 349,13		0,10	
40	475 001,54	1 340 349,29		0,10	
41	475 002,41	1 340 349,38		0,10	
42	475 003,29	1 340 349,40		0,10	
43	475 004,16	1 340 349,35		0,10	
44	475 005,03	1 340 349,22		0,10	



Раздел 2

Сведения о местоположении границ объекта

1	2	3	4	5	6
45	475 005,89	1 340 349,03	Аналитический метод	0,10	—
46	475 006,73	1 340 348,78		0,10	
47	475 007,54	1 340 348,45		0,10	
48	475 008,33	1 340 348,06		0,10	
49	475 009,08	1 340 347,61		0,10	
50	475 009,80	1 340 347,10		0,10	
51	475 010,47	1 340 346,54		0,10	
52	475 011,10	1 340 345,92		0,10	
53	475 011,67	1 340 345,25		0,10	
54	475 016,12	1 340 347,51		0,10	
55	475 022,01	1 340 335,59		0,10	
56	475 022,66	1 340 334,62		0,10	
57	475 023,43	1 340 333,75		0,10	
58	475 024,31	1 340 332,98		0,10	
59	475 025,28	1 340 332,34		0,10	
60	475 026,33	1 340 331,82		0,10	
61	475 027,43	1 340 331,45		0,10	
62	475 028,57	1 340 331,23		0,10	
63	475 029,73	1 340 331,15		0,10	
64	475 030,78	1 340 331,21		0,10	
65	475 031,80	1 340 331,39		0,10	
66	475 013,66	1 340 321,83		0,10	
67	475 014,54	1 340 322,80		0,10	
68	475 015,28	1 340 323,87		0,10	
69	475 015,86	1 340 325,04		0,10	
70	475 016,28	1 340 326,27		0,10	
71	475 016,53	1 340 327,56		0,10	
72	475 016,60	1 340 328,86		0,10	
73	475 016,50	1 340 330,16		0,10	
74	475 016,22	1 340 331,43		0,10	
75	475 013,09	1 340 329,85		0,10	
76	475 012,38	1 340 329,01		0,10	
77	475 011,59	1 340 328,24		0,10	
78	475 010,71	1 340 327,56		0,10	
79	475 009,77	1 340 326,97		0,10	
80	475 003,06	1 340 323,64		0,10	
81	475 002,00	1 340 323,19		0,10	
82	475 000,90	1 340 322,86		0,10	
83	474 999,77	1 340 322,67		0,10	
84	474 998,62	1 340 322,60		0,10	
85	474 997,26	1 340 322,69		0,10	
86	474 995,92	1 340 322,97		0,10	
87	474 994,64	1 340 323,43		0,10	
88	474 993,42	1 340 324,06		0,10	
89	474 992,31	1 340 324,84		0,10	
90	474 991,31	1 340 325,78		0,10	
91	474 990,45	1 340 326,84		0,10	
92	474 989,74	1 340 328,00		0,10	
93	474 989,56	1 340 327,91		0,10	
94	474 991,19	1 340 325,05		0,10	
95	474 994,64	1 340 322,40		0,10	
96	475 002,07	1 340 322,58		0,10	
97	475 010,78	1 340 327,15		0,10	
98	475 013,23	1 340 321,60		0,10	
99	475 014,22	1 340 321,31		0,10	

**Раздел 2**

<b>Сведения о местоположении границ объекта</b>					
<b>1</b>	<b>2</b>	<b>3</b>	<b>4</b>	<b>5</b>	<b>6</b>
100	475 032,16	1 340 330,50	Аналитический метод	0,10	—
101	475 032,61	1 340 331,82		0,10	
102	475 024,13	1 340 334,24		0,10	
103	475 016,62	1 340 348,89		0,10	
104	475 011,15	1 340 346,27		0,10	
105	475 007,08	1 340 349,76		0,10	
106	475 000,53	1 340 349,85		0,10	
107	474 989,02	1 340 343,80		0,10	
108	474 986,45	1 340 336,95		0,10	
19	474 987,28	1 340 332,37		0,10	
<b>3. Сведения о характерных точках части (частей) границы объекта</b>					
<b>1</b>	<b>2</b>	<b>3</b>	<b>4</b>	<b>5</b>	<b>6</b>
—	—	—	—	—	—







Раздел 4  
План границ объекта






40:07-4.7  
Калужская область,  
Жуковский район,  
СП "село Высокиничи"  
40:07:160402



40:07:000000:4497

Масштаб 1:500

Условные обозначения:

-  - Проектные границы публичного сервитута и характерные точки
-  - Установленные границы административно-территориальных образований
-  - Границы кадастровых кварталов по сведениям ЕГРН
-  - Проектное местоположение инженерного сооружения
-  - Границы земельных участков по сведениям ЕГРН



Прохождение границы		Описание прохождения границы
от точки	до точки	
1	2	3
—	—	—