



АДМИНИСТРАЦИЯ
муниципального района
«ЖУКОВСКИЙ РАЙОН»
Калужской области

ПОСТАНОВЛЕНИЕ
г. Жуков

от « 25 » 09 20 24

№ 1345

**Об установлении публичного сервитута
в отношении земельных участков и земель
в целях обеспечения строительства
инженерного сооружения «Газопровод
межпоселковый к дер. Тимашово
Жуковского района Калужской области»**

Рассмотрев ходатайство общества с ограниченной ответственностью «Газпром газификация» (ОГРН 1217800107744, ИНН 7813655197), а также предоставленные документы, руководствуясь главой V.7 Земельного кодекса РФ, Положением об администрации МР «Жуковский район», утвержденным решением Районного Собрания МО «Жуковский район» от 24.11.2011 № 96, администрация **ПОСТАНОВЛЯЕТ:**

1. Установить публичный сервитут в целях складирования строительных и иных материалов, возведения некапитальных строений, сооружений (включая ограждения, бытовки, навесы) и размещения строительной техники, которые необходимы для обеспечения строительства инженерного сооружения регионального значения «Газопровод межпоселковый к дер. Тимашово Жуковского района Калужской области» в отношении земельных участков и земель:

с кадастровым номером 40:07:000000:4497, местоположение: Калужская область, Жуковский район, сельское поселение село Высокиничи, колхоз им. М. Жукова;

в кадастровом квартале 40:07:151702, местоположение: Калужская область, Жуковский район, сельское поселение село Высокиничи;

в кадастровом квартале 40:07:152402, местоположение: Калужская область, Жуковский район, сельское поселение село Высокиничи;

2. Срок публичного сервитута – 3 года.

3. Порядок установления зон с особыми условиями использования территории и ограничения использования земельных участков в границах таких зон определяются в соответствии с «Правилами охраны газораспределительных сетей», утвержденными постановлением Правительства Российской Федерации от 20.11.2000 № 878.

4. Владелец публичного сервитута обязан привести земельные участки и земли в состояние, пригодное для использования в соответствии с видом разрешенного использования, в срок не позднее чем три месяца после завершения строительства инженерного сооружения, указанного в п. 1 настоящего постановления.

5. Утвердить границы публичного сервитута в соответствии с прилагаемой схемой.

6. Настоящее постановление разместить на официальном сайте администрации в информационно-телекоммуникационной сети «Интернет».

7. Копии настоящего постановления направить в орган регистрации прав и обладателю публичного сервитута в установленные сроки и порядке.

Глава администрации



A handwritten signature in blue ink, appearing to be "А.В. Суярко".

А.В. Суярко

ОПИСАНИЕ МЕСТОПОЛОЖЕНИЯ ГРАНИЦ

Публичный сервитут в целях складирования строительных и иных материалов, возведения некапитальных строений, сооружений (включая ограждения, бытовки, навесы) и (или) размещения строительной техники, которые необходимы для обеспечения строительства линейного объекта системы газоснабжения и его неотъемлемых технологических частей «Газопровод межпоселковый к дер. Тимашово Жуковского района Калужской области»

(наименование объекта, местоположение границ которого описано (далее - объект)

Раздел 1

Сведения об объекте

№ п/п	Характеристики объекта	Описание характеристик
1	2	3
1	Местоположение объекта	Калужская область, Жуковский р-н
2	Площадь объекта ± величина погрешности определения площади (P ± ΔP)	395 м ² ± 7 м ²
3	Иные характеристики объекта	Вид объекта по документу: Публичный сервитут в целях складирования строительных и иных материалов, возведения некапитальных строений, сооружений (включая ограждения, бытовки, навесы) и (или) размещения строительной техники, которые необходимы для обеспечения строительства линейного объекта системы газоснабжения и его неотъемлемых технологических частей «Газопровод межпоселковый к дер. Тимашово Жуковского района Калужской области», в соответствии с пунктом 2 статьи 39.37 Земельного кодекса Российской Федерации, на срок 3 (три) года. Правообладатель публичного сервитута Общество с ограниченной ответственностью «Газпром Газификация», ИНН 7813655197, ОГРН 1217800107744, адрес: 194044, Санкт Петербург, вн. тер. г. Муниципальный округ Сампсониевское, пр-кт. Большой Сампсониевский, д. 60, литера А, электронная почта: info@eoggazprom.ru, телефон: +7 (812) 613-33-00.

Раздел 2

Сведения о местоположении границ объекта

1. Система координат МСК-40, зона 1

2. Сведения о характерных точках границ объекта

Обозначение характерных точек границ	Координаты, м		Метод определения координат характерной точки	Средняя квадратическая погрешность положения характерной точки (Mt), м	Описание обозначения точки на местности (при наличии)
	X	Y			
1	2	3	4	5	6
1					
1	475 182,10	1 339 070,08	Аналитический метод	0,10	—
2	475 183,56	1 339 069,15		0,10	
3	475 190,58	1 339 070,69		0,10	
4	475 194,11	1 339 071,46		0,10	
5	475 193,68	1 339 073,42		0,10	
6	475 190,11	1 339 072,63		0,10	
7	475 183,94	1 339 071,28		0,10	
8	475 180,46	1 339 073,52		0,10	
9	475 168,05	1 339 081,52		0,10	
10	475 168,68	1 339 078,67		0,10	
1	475 182,10	1 339 070,08		0,10	
2					
11	475 155,87	1 339 082,00	Аналитический метод	0,10	—
12	475 155,11	1 339 082,57		0,10	
13	475 154,67	1 339 082,96		0,10	
14	475 154,40	1 339 083,21		0,10	
15	475 153,83	1 339 083,82		0,10	
16	475 153,88	1 339 083,76		0,10	
17	475 154,13	1 339 082,57		0,10	
18	475 156,26	1 339 072,37		0,10	
19	475 181,28	1 339 056,36		0,10	
20	475 187,96	1 339 057,83		0,10	
21	475 193,35	1 339 059,01		0,10	
22	475 196,43	1 339 059,69		0,10	
23	475 194,10	1 339 065,45		0,10	
24	475 195,35	1 339 065,81		0,10	
25	475 195,18	1 339 066,58		0,10	
26	475 191,75	1 339 065,83		0,10	
27	475 184,86	1 339 064,31		0,10	
28	475 182,61	1 339 063,82		0,10	
29	475 164,24	1 339 075,57		0,10	
30	475 163,17	1 339 080,46		0,10	
31	475 162,22	1 339 080,34		0,10	
32	475 161,27	1 339 080,31		0,10	
33	475 160,31	1 339 080,37		0,10	
34	475 159,37	1 339 080,52		0,10	
35	475 158,45	1 339 080,76		0,10	
36	475 157,55	1 339 081,09		0,10	
37	475 156,69	1 339 081,51		0,10	
11	475 155,87	1 339 082,00		0,10	
3. Сведения о характерных точках части (частей) границы объекта					
1	2	3	4	5	6
—	—	—	—	—	—




Раздел 4



Схема расположения границ публичного сервитута



Масштаб 1:400

Условные обозначения:

-  - Проектное местоположение линейного объекта системы газоснабжения и его неотъемлемых технологических частей
-  - Границы земельных участков по сведениям ЕГРН
-  - Установленные границы административно-территориальных образований (граница населенных пунктов)

-  - Проектные границы публичного сервитута и характерные точки
-  - Границы кадастровых кварталов по сведениям ЕГРН

Прохождение границы		Описание прохождения границы
от точки	до точки	
1	2	3
—	—	—