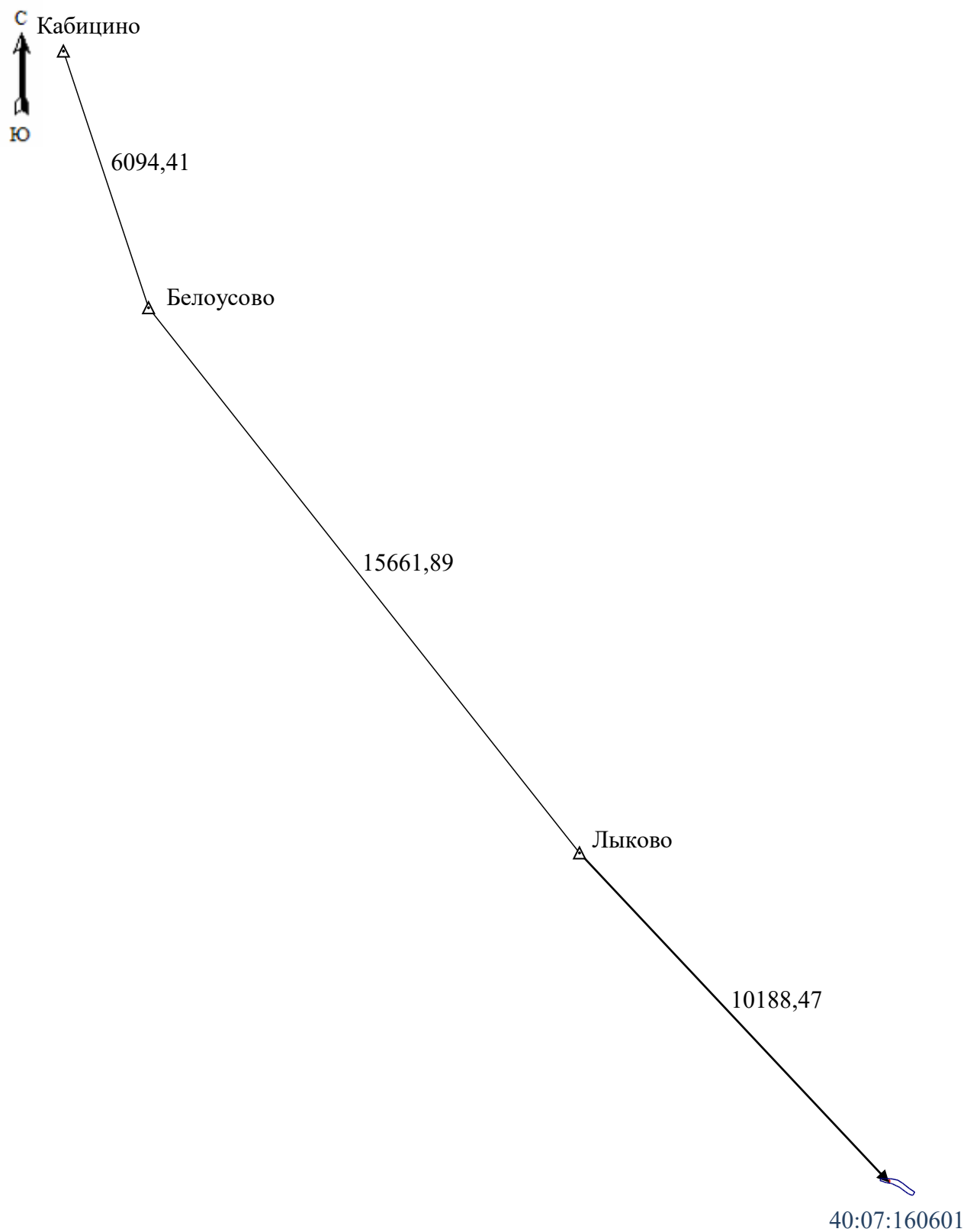







2. Схема геодезических построений



Условные обозначения:

	- Пункт государственной геодезической сети
	- Граница кадастрового квартала
	- Направления геодезических построений при создании съёмочного обоснования
	- Направления геодезических построений при определении координат характерных точек границ земельного участка
40:07:160601	- Номер кадастрового квартала
	- Граница уточняемого земельного участка