

2. Схема геодезических построений



Кабицино



6094,41

Белоусово



15661,89

Лыково








5019,01



40:07:150703

Условные обозначения:

	- Пункт государственной геодезической сети
	- Граница кадастрового квартала
	- Направления геодезических построений при создании съёмочного обоснования
	- Направления геодезических построений при определении координат характерных точек границ земельного участка
40:07:150703	- Номер кадастрового квартала
	- Граница уточняемого земельного участка