

2. Схема геодезических построений



Кабицино

6094,41

Белоусово

15661,89






Лыково

4125,19

40:07:150701



Условные обозначения:

	- Пункт государственной геодезической сети
	- Граница кадастрового квартала
	- Направления геодезических построений при создании съёмочного обоснования
	- Направления геодезических построений при определении координат характерных точек границ земельного участка
40:07:150701	- Номер кадастрового квартала
	- Граница уточняемого земельного участка